

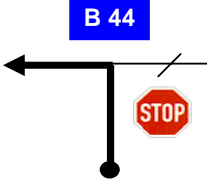
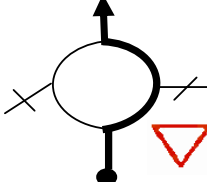
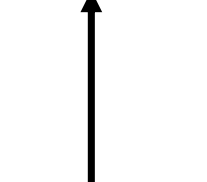
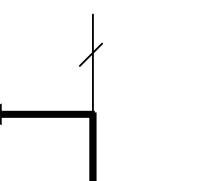
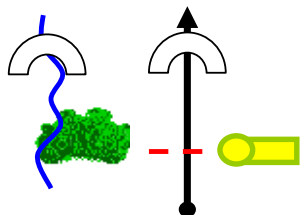
FALKENSTEIN CLASSIC 2013

6.Falkenstein Classic 2013 Referenzstrecke Wien			Erstellt mit Monit Rally Computer Q-20 - VW Polo GTI 22° Celsius - leicht bewölkt		Streckenlänge: 9,240 KM	
#	Gesamt-kilometer	Teil-kilometer	Gesamt Meilen	Strecke	Info	Kilometer bis ins Ziel
					Neu-Purkersdorf N 48°11.424' E 016°07.623' von B44 kommend abbiegen Richtung Irenental	
1	0,000	0,000	0,000		0,380km nach Haltestellentafel Beginn der Referenzstrecke	9,240
2	0,940	0,940	0,584			8,300
3	1,160	0,220	0,721			8,080
4	1,552	0,392	0,964		Irenental	7,688
5	2,165	0,613	1,345			7,075
6	3,201	1,036	1,989			6,039

FALKENSTEIN CLASSIC 2013

6.Falkenstein Classic 2013 Referenzstrecke Wien		Erstellt mit Monit Rally Computer Q-20 - VW Polo GTI 22° Celsius - leicht bewölkt		Streckenlänge: 9,240 KM		
#	Gesamt-kilometer	Teil-kilometer	Gesamt Meilen	Strecke	Info	Kilometer bis ins Ziel
7	4,486	1,285	2,787			4,754
8	5,523	1,037	3,432			3,717
9	6,13	0,607	3,809			3,110
10	6,749	0,619	4,194			2,491
11	7,417	0,668	4,609			1,823
12	8,583	1,166	5,333		Tullnerbach	0,657
13	9,240	0,657	5,741		Pressbaum Ende der Referenzstrecke	0,000

FALKENSTEIN CLASSIC 2013

6.Falkenstein Classic 2013 Referenzstrecke Wien		Erstellt mit Monit Rally Computer Q-20 - VW Polo GTI 22° Celsius - leicht bewölkt		Streckenlänge: 9,240 KM		
#	Gesamt-kilometer	Teil-kilometer	Gesamt Meilen	Strecke	Info	Kilometer bis ins Ziel
A	9,48	0,24	5,89		Wien zurück zum Beginn der Referenzstrecke	
B	12,42	2,94	7,72			
C	12,54	0,12	7,79		Unter - Tullnerbach	
D	13,02	0,48	8,09		Neu-Purkersdorf	
E	13,05	0,03	8,11		Neu-Purkersdorf N 48°11.424' E 016°07.623' von B44 kommend abbiegen Richtung Irenental	