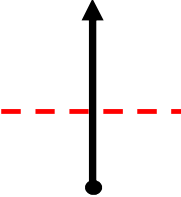

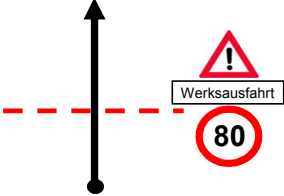
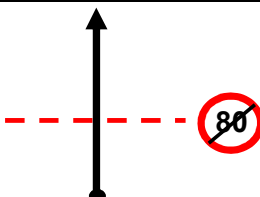
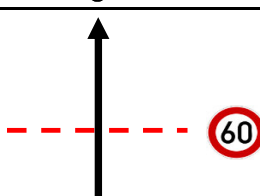
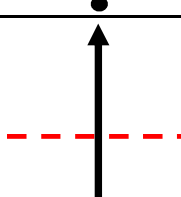
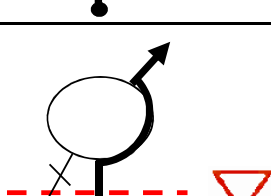
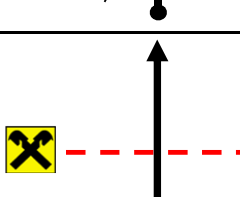


FALKENSTEIN CLASSIC 2017

Referenzstrecke Falkenstein			Erstellt mit Monit Rally Computer Q-20 30° Celsius - sonnig			
#	Gesamt-kilometer	Teil-kilometer	Gesamt Meilen	Strecke	Info	Kilometer bis ins Ziel
0	0,000	0,000	0,000	<div style="border: 1px solid red; padding: 5px; display: inline-block;"> Falkenstein N 48°43'13.5" E 016°35'06.5" </div>	Start Marktstraße Richtung Poysbrunn / B7	3,50
1	0,000	0,000	0,000		"Königin" Säule	3,50
2	0,124	0,124	0,077			3,37
3	0,377	0,253	0,234			3,12
4	1,908	1,531	1,186			1,59
5	2,740	0,832	1,703			0,76
6	3,495	0,755	2,172			0,00
7				Bitte wenden		

FALKENSTEIN CLASSIC 2017

Referenzstrecke Falkenstein			Erstellt mit Monit Rally Computer Q-20 30° Celsius - sonnig			
#	Gesamt-kilometer	Teil-kilometer	Gesamt Meilen	Strecke	Info	Kilometer bis ins Ziel
8	0,000	0,000	0,000			3,43
9	0,316	0,316	0,196			3,11
10	0,591	0,275	0,367			2,83
11	1,349	0,758	0,838			2,08
12	2,859	1,510	1,776		<div style="border: 1px solid blue; padding: 5px; display: inline-block;">Falkenstein</div>	0,57
13	3,050	0,191	1,895			0,38
14	3,425	0,375	2,128			0,00