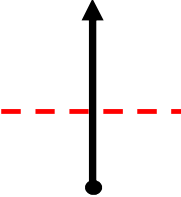

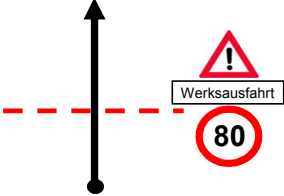
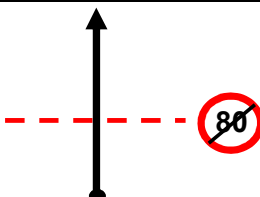
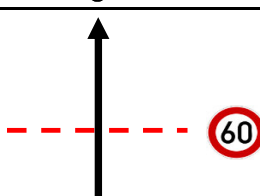
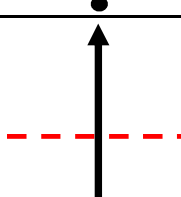
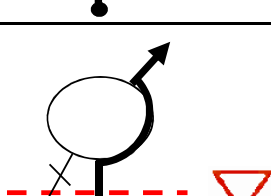
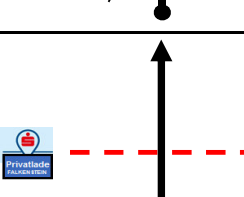


FALKENSTEIN CLASSIC 2018

Referenzstrecke Falkenstein			Erstellt mit Monit Rally Computer Q-20 30° Celsius - sonnig			
#	Gesamt-kilometer	Teil-kilometer	Gesamt Meilen	Strecke	Info	Kilometer bis ins Ziel
0	0,000	0,000	0,000	<div style="border: 1px solid red; padding: 5px; display: inline-block;"> Falkenstein N 48°43'13.5" E 016°35'06.5" </div>	Start: Marktstraße 53 Richtung Poysbrunn / B7	3,48
1	0,000	0,000	0,000		"Königin" Säule	3,48
2	0,124	0,124	0,077			3,36
3	0,375	0,251	0,233			3,11
4	1,903	1,528	1,182			1,58
5	2,742	0,839	1,704			0,74
6	3,481	0,739	2,163			0,00
7				Bitte wenden		



FALKENSTEIN CLASSIC 2018

Referenzstrecke Falkenstein			Erstellt mit Monit Rally Computer Q-20 30° Celsius - sonnig			
#	Gesamt-kilometer	Teil-kilometer	Gesamt Meilen	Strecke	Info	Kilometer bis ins Ziel
8	0,000	0,000	0,000			3,42
9	0,316	0,316	0,196			3,10
10	0,591	0,275	0,367			2,82
11	1,347	0,756	0,837			2,07
12	2,850	1,503	1,771		<div style="border: 1px solid blue; padding: 5px; display: inline-block;">Falkenstein</div>	0,57
13	3,045	0,195	1,892			0,37
14	3,415	0,370	2,122			0,00

